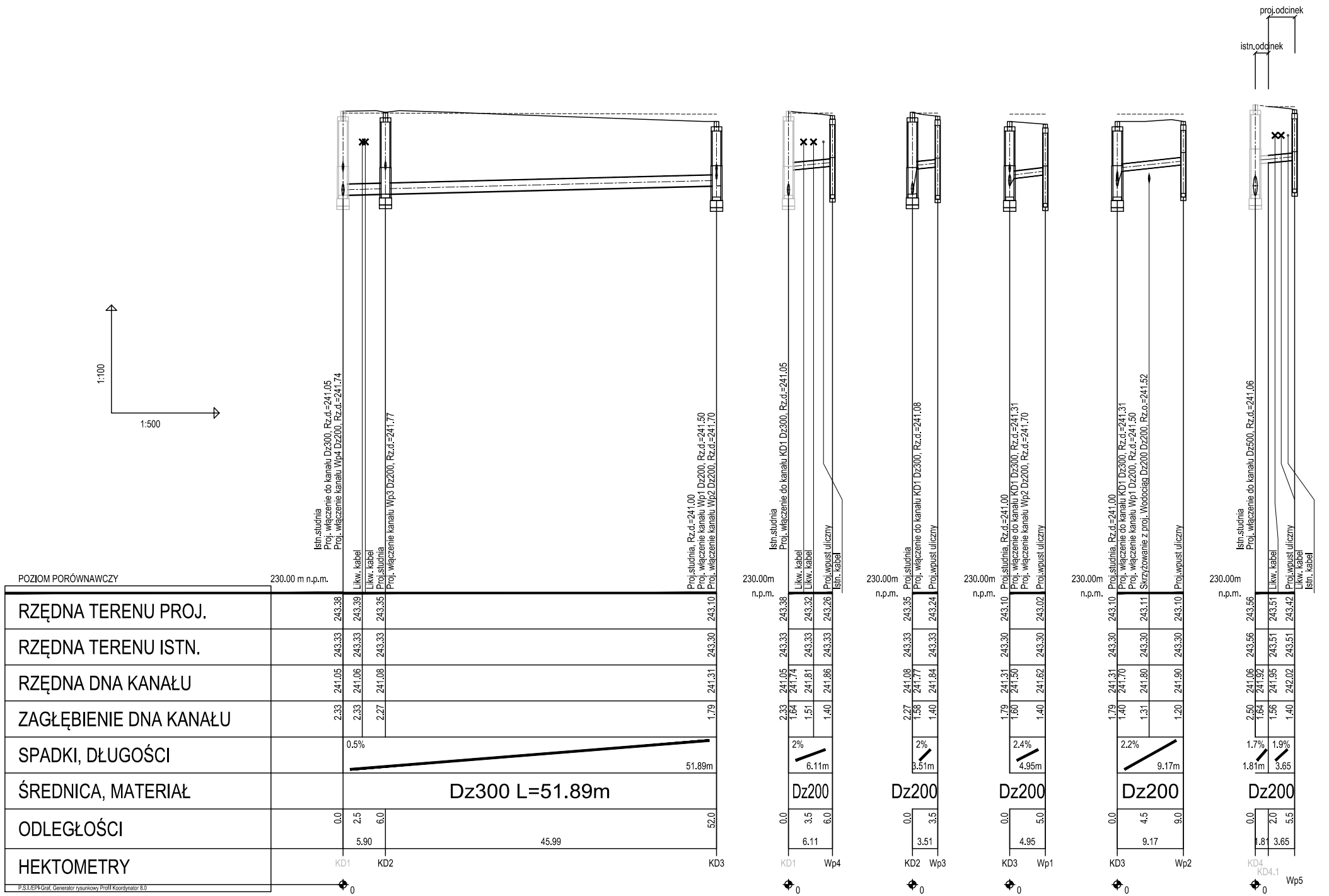
proj.odcinek
istn.odcinek
1:100
1:500
Istn.studnia
Proj. włączenie do kanału Dz300, Rz.d.=241.05
Proj. włączenie kanału Wp4 Dz200, Rz.d.=241.74
Likw. kabel
Likw. kabel
Proj.studnia
Proj. włączenie kanału Wp3 Dz200, Rz.d.=241.77
Proj.studnia, Rz.d.=241.00
Proj. włączenie kanału Wp1 Dz200, Rz.d.=241.50
Proj. włączenie kanału Wp2 Dz200, Rz.d.=241.70
Istn.studnia
Proj. włączenie do kanału KD1 Dz300, Rz.d.=241.05
Likw. kabel
Likw. kabel
Proj.wpust uliczny
Istn. kabel
Proj.studnia
Proj. włączenie do kanału KD1 Dz300, Rz.d.=241.08
Proj.wpust uliczny
Proj.studnia, Rz.d.=241.00
Proj. włączenie do kanału KD1 Dz300, Rz.d.=241.31
Proj. włączenie kanału Wp2 Dz200, Rz.d.=241.70
Proj.wpust uliczny
Proj.studnia, Rz.d.=241.00
Proj. włączenie do kanału KD1 Dz300, Rz.d.=241.31
Proj. włączenie kanału Wp1 Dz200, Rz.d.=241.50
Skrzyżowanie z proj. Wodociąg Dz200 Dz200, Rz.o.=241.52
Proj.wpust uliczny
Istn.studnia
Proj. włączenie do kanału Dz500, Rz.d.=241.06
Likw. kabel
Proj.wpust uliczny
Likw. kabel
Istn. kabel
POZIOM PORÓWNAWCZY
230.00 m n.p.m.
230.00m n.p.m.
230.00m n.p.m.
230.00m n.p.m.
230.00m n.p.m.
230.00m n.p.m.
RZĘDNA TERENU PROJ.
243.38 243.39 243.35 243.10
243.38 243.32 243.26
243.35 243.24
243.10 243.02
243.10 243.11 243.10
243.56 243.51 243.42
RZĘDNA TERENU ISTN.
243.33 243.33 243.33 243.30
243.33 243.33 243.33
243.33 243.33
243.30 243.30
243.30 243.30 243.30
243.56 243.51 243.51
RZĘDNA DNA KANAŁU
241.05 241.06 241.08 241.31
241.05 241.74 241.81 241.86
241.08 241.77 241.84
241.31 241.50 241.62
241.31 241.70 241.80 241.90
241.06 241.92 241.95 242.02
ZAGŁĘBIENIE DNA KANAŁU
2.33 2.33 2.27 1.79
2.33 1.64 1.51 1.40
2.27 1.58 1.40
1.79 1.60 1.40
1.79 1.40 1.31 1.20
2.50 1.64 1.56 1.40
SPADKI, DŁUGOŚCI
0.5% 51.89m
2% 6.11m
2% 3.51m
2.4% 4.95m
2.2% 9.17m
1.7% 1.81m 1.9% 3.65
ŚREDNICA, MATERIAŁ
Dz300 L=51.89m
Dz200
Dz200
Dz200
Dz200
Dz200
ODLEGŁOŚCI
0.0 2.5 6.0 52.0
5.90 45.99
0.0 3.5 6.0
6.11
0.0 3.5
3.51
0.0 5.0
4.95
0.0 4.5 9.0
9.17
0.0 2.0 5.5
1.81 3.65
HEKTOMETRY
KD1 KD2 KD3
KD1 Wp4
KD2 Wp3
KD3 Wp1
KD3 Wp2
KD4 KD4.1 Wp5
0
0
0
0
0
0
P.S.I./EPI-Graf, Generator rysunkowy Profil Koordynator 8.0

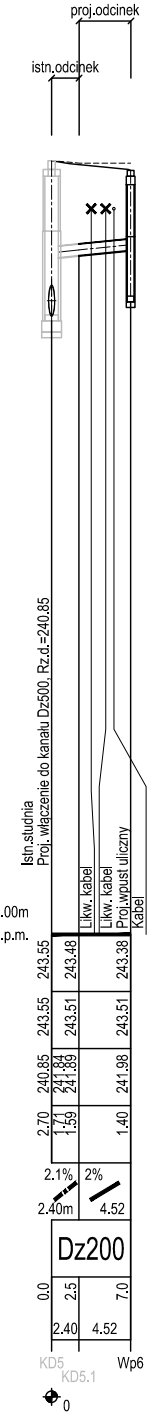
proj.odcinek
istn.odcinek
Istn.studnia
Proj. włączenie do kanału Dz500, Rz.d.=240.85
Likw. kabel
Likw. kabel
Proj.wpust uliczny
Kabel
230.00m
n.p.m.
243.55 243.48 243.38
243.55 243.51 243.51
240.85 241.84 241.89 241.98
2.70 1.71 1.59 1.40
2.1% 2%
2.40m 4.52
Dz200
0.0 2.5 7.0
2.40 4.52
KD5 KD5.1 Wp6
0

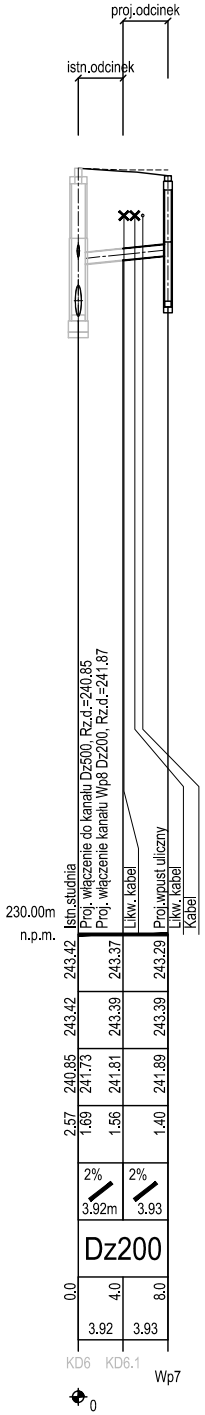
proj.odcinek
istn.odcinek
Istn.studnia
Proj. włączenie do kanału Dz500, Rz.d.=240.85
Proj. włączenie kanału Wp8 Dz200, Rz.d.=241.87
Likw. kabel
Likw. kabel
Proj.wpust uliczny
Likw. kabel
Kabel
230.00m
n.p.m.
243.42 243.37 243.29
243.42 243.39 243.39
240.85 241.73 241.81 241.89
2.57 1.69 1.56 1.40
2% 2%
3.92m 3.93
Dz200
0.0 4.0 8.0
3.92 3.93
KD6 KD6.1 Wp7
0


Istn.studnia
Proj. włączenie do kanału KD6 Dz500/Dz200, Rz.d.=240.85/241.73
Skrzyżowanie z proj. Wodociąg Dz200 Dz200, Rz.o.=241.61
Proj.wpust uliczny
230.00m
n.p.m.
243.42 243.38 243.37
243.42 243.39 243.39
240.85 241.87 241.97 241.97
2.57 1.55 1.41 1.40
2% 0
5.00m 0.24
Dz200
0.0 5.0 5.0
5.00
KD6 D6.2 Wp8
0

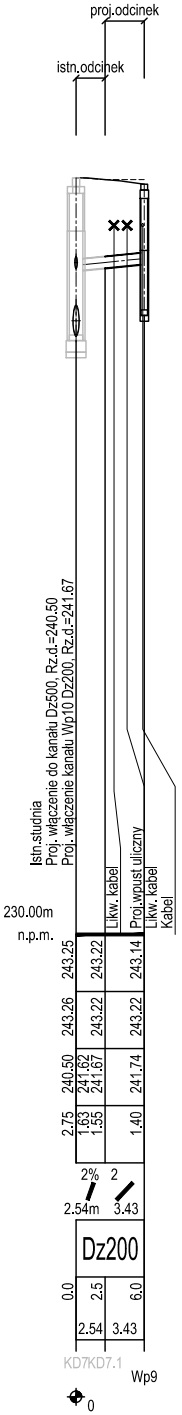
proj.odcinek
istn.odcinek
Istn.studnia
Proj. włączenie do kanału Dz500, Rz.d.=240.50
Proj. włączenie kanału Wp10 Dz200, Rz.d.=241.67
Likw. kabel
Proj.wpust uliczny
Likw. kabel
Kabel
230.00m
n.p.m.
243.25 243.22 243.14
243.26 243.22 243.22
240.50 241.62 241.67 241.74
2.75 1.63 1.55 1.40
2% 2
2.54m 3.43
Dz200
0.0 2.5 6.0
2.54 3.43
KD7 KD7.1 Wp9
0


proj.odcinek
istn.odcinek
Istn.studnia
Proj. włączenie do kanału KD7 Dz500/Dz200, Rz.d.=240.50/241.62
Skrzyżowanie z proj. Wodociąg Dz200 Dz200, Rz.o.=241.46
Proj.wpust uliczny
230.00m
n.p.m.
243.25 243.21 243.16
243.26 243.22 243.22
240.50 241.67 241.77 241.80
2.75 1.58 1.44 1.36
2% 2.1
4.92m 1.40
Dz200
0.0 5.0 6.5
4.92 1.40
KD7 KD7.2 Wp10
0

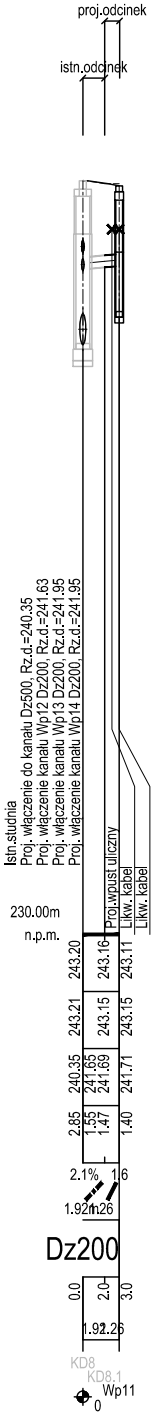
proj.odcinek
istn.odcinek
Istn.studnia
Proj. włączenie do kanału Dz500, Rz.d.=240.35
Proj. włączenie kanału Wp12 Dz200, Rz.d.=241.63
Proj. włączenie kanału Wp13 Dz200, Rz.d.=241.95
Proj. włączenie kanału Wp14 Dz200, Rz.d.=241.95
Proj.wpust uliczny
Likw. kabel
Likw. kabel
230.00m
n.p.m.
243.20 243.16 243.11
243.21 243.15 243.15
240.35 241.65 241.69 241.71
2.85 1.55 1.47 1.40
2.1% 1.6
1.92m 1.26
Dz200
0.0 2.0 3.0
1.92 1.26
KD8 KD8.1 Wp11
0

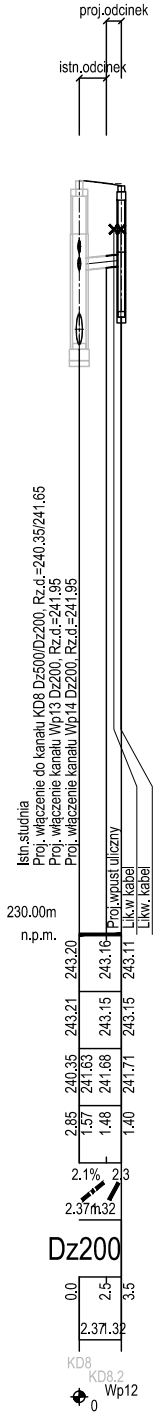
proj.odcinek
istn.odcinek
Istn.studnia
Proj. włączenie do kanału KD8 Dz500/Dz200, Rz.d.=240.35/241.65
Proj. włączenie kanału Wp13 Dz200, Rz.d.=241.95
Proj. włączenie kanału Wp14 Dz200, Rz.d.=241.95
Proj.wpust uliczny
Likw. kabel
Likw. kabel
230.00m
n.p.m.
243.20 243.16 243.11
243.21 243.15 243.15
240.35 241.63 241.68 241.71
2.85 1.57 1.48 1.40
2.1% 2.3
2.37m 1.32
Dz200
0.0 2.5 3.5
2.37 1.32
KD8 KD8.2 Wp12
0

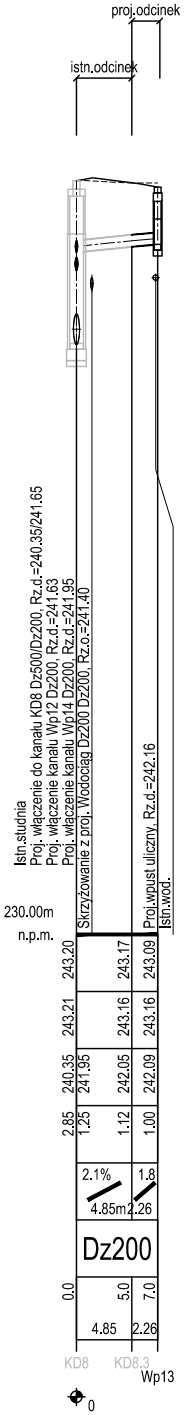
proj.odcinek
istn.odcinek
Istn.studnia
Proj. włączenie do kanału KD8 Dz500/Dz200, Rz.d.=240.35/241.65
Proj. włączenie kanału Wp12 Dz200, Rz.d.=241.63
Proj. włączenie kanału Wp14 Dz200, Rz.d.=241.95
Skrzyżowanie z proj. Wodociąg Dz200 Dz200, Rz.o.=241.40
Proj.wpust uliczny, Rz.d.=242.16
Istn.wod.
230.00m
n.p.m.
243.20 243.17 243.09
243.21 243.16 243.16
240.35 241.95 242.05 242.09
2.85 1.25 1.12 1.00
2.1% 1.8
4.85m 2.26
Dz200
0.0 5.0 7.0
4.85 2.26
KD8 KD8.3 Wp13
0

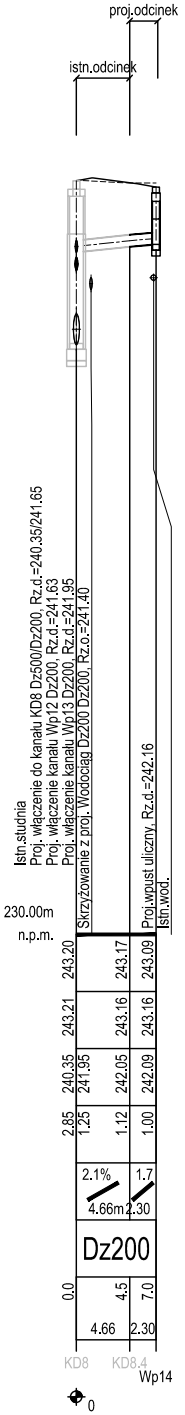
proj.odcinek
istn.odcinek
Istn.studnia
Proj. włączenie do kanału KD8 Dz500/Dz200, Rz.d.=240.35/241.65
Proj. włączenie kanału Wp12 Dz200, Rz.d.=241.63
Proj. włączenie kanału Wp13 Dz200, Rz.d.=241.95
Skrzyżowanie z proj. Wodociąg Dz200 Dz200, Rz.o.=241.40
Proj.wpust uliczny, Rz.d.=242.16
Istn.wod.
230.00m
n.p.m.
243.20 243.17 243.09
243.21 243.16 243.16
240.35 241.95 242.05 242.09
2.85 1.25 1.12 1.00
2.1% 1.7
4.66m 2.30
Dz200
0.0 4.5 7.0
4.66 2.30
KD8 KD8.4 Wp14
0


proj.odcinek
istn.odcinek
Istn.studnia
Proj. włączenie do kanału Dz500, Rz.d.=240.16
Proj. włączenie kanału Wp16 Dz200, Rz.d.=241.66
Skrzyżowanie z proj. Wodociąg Dz200 Dz200, Rz.o.=241.46
Istn.wod.
Proj.wpust uliczny
Likw.gaz.
230.00m
n.p.m.
243.27 243.20 243.10
243.27 243.23 243.23
240.16 241.68 241.78 241.85
3.11 1.59 1.42 1.25
2% 2%
5.02m 3.58
Dz200
0.0 5.0 8.5
5.02 3.58
KD9 KD9.1 Wp15
0

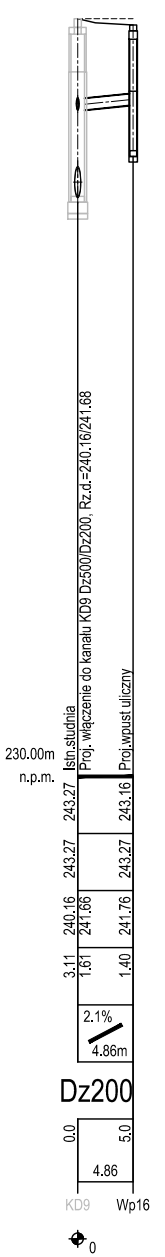
Istn.studnia
Proj. włączenie do kanału KD9 Dz500/Dz200, Rz.d.=240.16/241.68
Proj.wpust uliczny
230.00m
n.p.m.
243.27 243.16
243.27 243.27
240.16 241.66 241.76
3.11 1.61 1.40
2.1%
4.86m
Dz200
0.0 5.0
4.86
KD9 Wp16
0

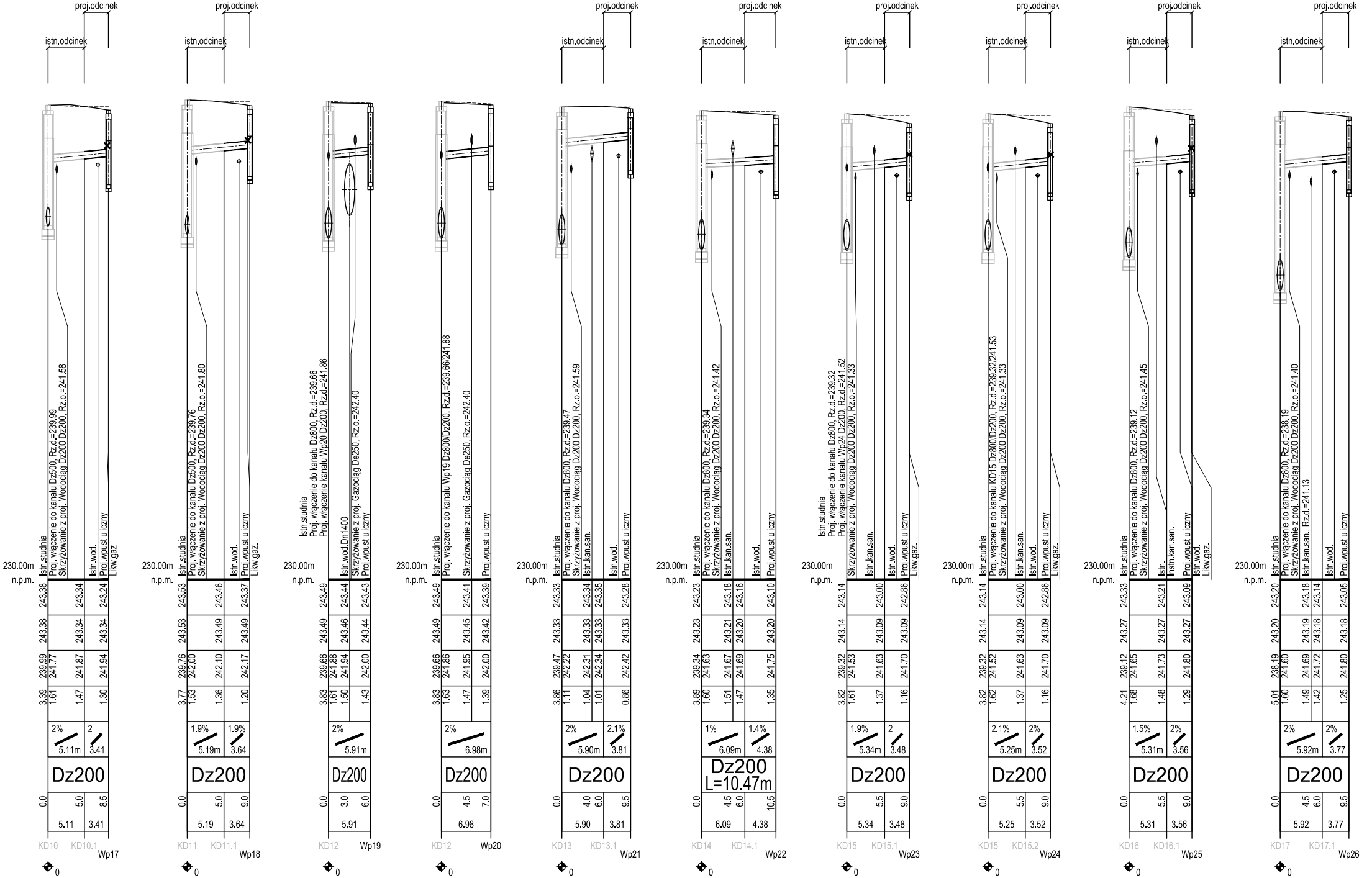
proj.odcinek
istn.odcinek
230.00m
n.p.m.
Istn.studnia
Proj. włączenie do kanału Dz500, Rz.d.=239.99
Skrzyżowanie z proj. Wodociąg Dz200 Dz200, Rz.o.=241.58
Istn.wod.
Proj.wpust uliczny
Likw.gaz
243.38
243.34
243.24
243.38
243.34
243.34
239.99
241.77
241.87
241.94
3.39
1.61
1.47
1.30
2%
5.11m
2
3.41
Dz200
0.0
5.0
8.5
5.11
3.41
KD10
KD10.1
Wp17
0
proj.odcinek
istn.odcinek
230.00m
n.p.m.
Istn.studnia
Proj. włączenie do kanału Dz500, Rz.d.=239.76
Skrzyżowanie z proj. Wodociąg Dz200 Dz200, Rz.o.=241.80
Istn.wod.
Proj.wpust uliczny
Likw.gaz.
243.53
243.46
243.37
243.53
243.49
243.49
239.76
242.00
242.10
242.17
3.77
1.53
1.36
1.20
1.9%
5.19m
1.9%
3.64
Dz200
0.0
5.0
9.0
5.19
3.64
KD11
KD11.1
Wp18
0
230.00m
n.p.m.
Istn.studnia
Proj. włączenie do kanału Dz800, Rz.d.=239.66
Proj. włączenie kanału Wp20 Dz200, Rz.d.=241.86
Istn.wod.Dn1400
Skrzyżowanie z proj. Gazociąg De250, Rz.o.=242.40
Proj.wpust uliczny
243.49
243.44
243.43
243.49
243.46
243.44
239.66
241.88
241.94
242.00
3.83
1.61
1.50
1.43
2%
5.91m
Dz200
0.0
3.0
6.0
5.91
KD12
Wp19
0
230.00m
n.p.m.
Istn.studnia
Proj. włączenie do kanału Wp19 Dz800/Dz200, Rz.d.=239.66/241.88
Skrzyżowanie z proj. Gazociąg De250, Rz.o.=242.40
Proj.wpust uliczny
243.49
243.41
243.39
243.49
243.45
243.42
239.66
241.86
241.95
242.00
3.83
1.63
1.47
1.39
2%
6.98m
Dz200
0.0
4.5
7.0
6.98
KD12
Wp20
0
proj.odcinek
istn.odcinek
230.00m
n.p.m.
Istn.studnia
Proj. włączenie do kanału Dz800, Rz.d.=239.47
Skrzyżowanie z proj. Wodociąg Dz200 Dz200, Rz.o.=241.59
Istn.kan.san.
Istn.wod.
Proj.wpust uliczny
243.33
243.34
243.35
243.28
243.33
243.33
243.33
243.33
239.47
242.22
242.31
242.34
242.42
3.86
1.11
1.04
1.01
0.86
2%
5.90m
2.1%
3.81
Dz200
0.0
4.0
6.0
9.5
5.90
3.81
KD13
KD13.1
Wp21
0
proj.odcinek
istn.odcinek
230.00m
n.p.m.
Istn.studnia
Proj. włączenie do kanału Dz800, Rz.d.=239.34
Skrzyżowanie z proj. Wodociąg Dz200 Dz200, Rz.o.=241.42
Istn.kan.san.
Istn.wod.
Proj.wpust uliczny
243.23
243.18
243.16
243.10
243.23
243.21
243.20
243.20
239.34
241.63
241.67
241.69
241.75
3.89
1.60
1.51
1.47
1.35
1%
6.09m
1.4%
4.38
Dz200
L=10.47m
0.0
4.5
6.0
10.5
6.09
4.38
KD14
KD14.1
Wp22
0
proj.odcinek
istn.odcinek
230.00m
n.p.m.
Istn.studnia
Proj. włączenie do kanału Dz800, Rz.d.=239.32
Proj. włączenie kanału Wp24 Dz200, Rz.d.=241.52
Skrzyżowanie z proj. Wodociąg Dz200 Dz200, Rz.o.=241.33
Istn.kan.san.
Istn.wod.
Proj.wpust uliczny
Likw.gaz.
243.14
243.00
242.86
243.14
243.09
243.09
239.32
241.53
241.63
241.70
3.82
1.61
1.37
1.16
1.9%
5.34m
2
3.48
Dz200
0.0
5.5
9.0
5.34
3.48
KD15
KD15.1
Wp23
0
proj.odcinek
istn.odcinek
230.00m
n.p.m.
Istn.studnia
Proj. włączenie do kanału KD15 Dz800/Dz200, Rz.d.=239.32/241.53
Skrzyżowanie z proj. Wodociąg Dz200 Dz200, Rz.o.=241.33
Istn.kan.san.
Istn.wod.
Proj.wpust uliczny
Likw.gaz.
243.14
243.00
242.86
243.14
243.09
243.09
239.32
241.52
241.63
241.70
3.82
1.62
1.37
1.16
2.1%
5.25m
2%
3.52
Dz200
0.0
5.5
9.0
5.25
3.52
KD15
KD15.2
Wp24
0
proj.odcinek
istn.odcinek
230.00m
n.p.m.
Istn.studnia
Proj. włączenie do kanału Dz800, Rz.d.=239.12
Skrzyżowanie z proj. Wodociąg Dz200 Dz200, Rz.o.=241.45
Istn.
Instn.kan.san.
Proj.wpust uliczny
Istn.wod.
Likw.gaz.
243.33
243.21
243.09
243.27
243.27
243.27
239.12
241.65
241.73
241.80
4.21
1.68
1.48
1.29
1.5%
5.31m
2%
3.56
Dz200
0.0
5.5
9.0
5.31
3.56
KD16
KD16.1
Wp25
0
proj.odcinek
istn.odcinek
230.00m
n.p.m.
Istn.studnia
Proj. włączenie do kanału Dz800, Rz.d.=238.19
Skrzyżowanie z proj. Wodociąg Dz200 Dz200, Rz.o.=241.40
Istn.kan.san., Rz.d.=241.13
Istn.wod.
Proj.wpust uliczny
243.20
243.18
243.14
243.05
243.20
243.19
243.18
243.18
238.19
241.60
241.69
241.72
241.80
5.01
1.60
1.49
1.42
1.25
2%
5.92m
2%
3.77
Dz200
0.0
4.5
6.0
9.5
5.92
3.77
KD17
KD17.1
Wp26
0



proj.odcinek
istn.odcinek
230.00m
n.p.m.
Istn.studnia
Proj. włączenie do kanału Dz800, Rz.d.=238.93
Skrzyżowanie z proj. Wodociąg Dz200 Dz200, Rz.o.=241.21
Istn.kan.san. Rz.d.=241.00
Istn.wod.
Proj.wpust uliczny
243.13 243.04 242.92 242.87
243.13 243.09 243.06 243.05
238.93 241.39 241.53 241.63 241.66
4.20 1.74 1.51 1.29 1.21
2% 13.69m
Dz200
0.0 7.0 12.0 13.5
13.69
KD18
Wp27
0
Istn.studnia
Proj. włączenie do kanału Dz800, Rz.d.=238.89
Skrzyżowanie z proj. Wodociąg Dz200 Dz200, Rz.o.=241.16
Istn.kan.san., Rz.d.=240.89
Istn.wod.
Proj.wpust uliczny
242.99 242.88 242.81
242.99 242.88 242.88
238.89 241.37 241.48 241.56
4.10 1.62 1.40 1.25
1.9% 5.94m 2% 3.97
Dz200
0.0 6.0 10.0
5.94 3.97
KD19 KD19.1
Wp28
0
Istn.studnia
Proj. włączenie do kanału Dz800, Rz.d.=238.76
Skrzyżowanie z proj. Wodociąg Dz200 Dz200, Rz.o.=241.00
Istn.kan.san., Rz.d.=240.71
Istn.wod.
proj.wpust uliczny
242.84 242.71 242.65
242.84 242.73 242.73
238.76 241.47 241.58 241.65
4.08 1.37 1.13 1.00
2% 5.57m 1.9% 3.60
Dz200
0.0 5.5 9.0
5.57 3.60
KD20 KD20.1
Wp29
0
Istn.studnia
Proj. włączenie do kanału Dz800, Rz.d.=238.78
Istn.kan.san., Rz.d.=240.57
Proj.wpust uliczny
242.67 242.52 242.48
242.67 242.56 242.56
238.78 240.94 241.05 241.08
3.89 1.73 1.47 1.40
2% 5.39m 2.1 1.43
Dz200
0.0 5.5 7.0
5.39 1.43
KD21 KD21.1
Wp30
0
Istn.studnia
Proj. włączenie do kanału Dz800, Rz.d.=238.76
Istn.kan.san., Rz.d.=240.49
Proj.wpust uliczny
242.59 242.47 242.45
242.59 242.48 242.48
238.76 240.93 241.03 241.05
3.83 1.66 1.44 1.40
1.9% 5.20m 1.6 1.25
Dz200
0.0 5.0 6.5
5.20 1.25
KD22 KD22.1
Wp31
0
Istn.studnia
Proj. włączenie do kanału Dz200, Rz.d.=240.94
Istn. kabel
Proj.wpust uliczny
242.92 242.76 242.69
242.92 242.77 242.70
240.94 241.08 241.23 241.29
1.98 1.84 1.53 1.40
2% 10.40m
Dz200
0.0 7.5 10.5
8.90 1.50
KD23 KD23.1
Wp32
0
Istn.studnia
Proj. włączenie do kanału Dz800, Rz.d.=238.65
Istn.kan.san., Rz.d.=240.41
Proj.wpust uliczny
242.58 242.41 242.36
242.58 242.45 242.45
238.65 240.81 240.94 240.96
3.93 1.77 1.47 1.40
2.1% 6.34m 2 1.01
Dz200
0.0 6.5 7.5
6.34 1.01
KD24 KD24.1
Wp33
0
Istn.studnia
Proj. włączenie do kanału Dz800, Rz.d.=238.59
Proj. włączenie do kanału Wp35 Dz200, Rz.d.=240.80
Istn.kan.san., Rz.d.=240.34
Proj.wpust uliczny
242.54 242.37 242.34
242.54 242.43 242.43
238.59 240.80 240.92 240.94
3.95 1.74 1.45 1.40
2% 6.10m 2.4 0.83
Dz200
0.0 6.0 7.0
6.10 0.83
KD25 KD25.1
Wp34
0
Istn.studnia
Proj. włączenie do kanału KD25 Dz800/Dz200, Rz.d.=238.59/240.80
Istn.kan.san., Rz.d.=240.34
Proj.wpust uliczny
242.54 242.37 242.34
242.54 242.43 242.43
238.59 240.80 240.92 240.94
3.95 1.74 1.45 1.40
1.9% 6.16m 2.5 0.81
Dz200
0.0 6.0 7.0
6.16 0.81
KD25 KD25.2
Wp35
0
Istn.studnia
Proj. włączenie do kanału Dz600, Rz.d.=238.26
Likw. kabel
Proj.wpust uliczny
Likw. kabel
Niecz. kabel
Istn. kabel
242.86 242.81
242.86 242.82
238.26 241.32 241.41
4.60 1.54 1.40
2% 4.59m
Dz200
0.0 4.5
4.59
KD26
Wp36
0
Istn.studnia
Proj. włączenie do kanału Dz600, Rz.d.=238.48
Niecz.kabel
Proj.wpust uliczny
Niecz.kabel
Niecz.kabel
Likw.kabel
243.03 242.94 242.89
243.03 242.99 242.99
238.48 241.40 241.43 241.49
4.55 1.63 1.51 1.40
1.8% 2 1.67m 3.06
Dz200
0.0 1.5 4.5
1.67 3.06
KD27 KD27.1
Wp37
0

LEGENDA

———	teren projektowany
- - - -	teren istniejący

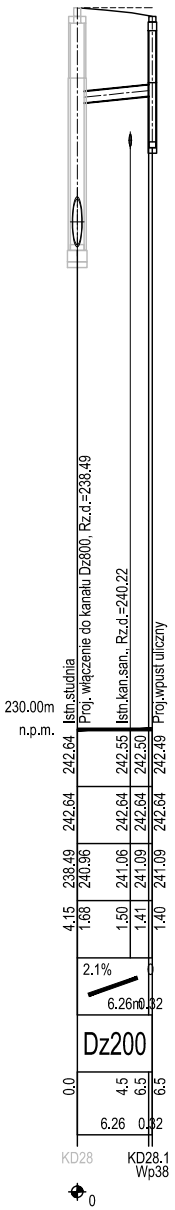
Istn.studnia
Proj. włączenie do kanału Dz800, Rz.d.=238.49
Istn.kan.san., Rz.d.=240.22
Proj.wpust uliczny
230.00m
n.p.m.
242.64
242.55
242.50
242.49
242.64
242.64
242.64
242.64
238.49
240.96
241.06
241.09
241.09
4.15
1.68
1.50
1.41
1.40
2.1%
0
6.26m
0.32
Dz200
0.0
4.5
6.5
6.5
6.26
0.32
KD28
KD28.1
Wp38
0

UWAGI

1. Podano średnice zewnętrzną dla rur z tworzywa (Dz)
2. Proj.przewody kanalizacyjne wykonać z rur PVC-U SDR34 SN8-Lite
3. Przewody kan. układać na podsypce piaskowej o grubości min.
   30 cm i obsypce piaskowej o grubości min. 30cm
4. Dokładną rzędną włączenia do istn. wpustów ustalić na montażu
5. Minimalne przykrycie kanalizacji h=1,2m, przewody ułożone powyżej
   ocieplić warstwą żużlu
6. Przed przystąpieniem do robót wykonać wykopy kontrolne w celu
   dokładnej lokalizacji istniejącegouzbrojenia oraz rzędnych sieci
   (podane rzędne na profilach w miejscach włączenia są rzędnymi orientacyjnymi
7. Rzędne włazów studzienek, skrzynek ulicznych oraz wpustów
   dostosować do poziomu dróg i chodników
8. Wszelkie niezgodności i nieścisłości pisemnie
   uzgodnić z projektantem
9. Wymiary i rzędne sprawdzić na budowie
10. Rozpatrywać łącznie z planem sytuacyjnym oraz innymi profilami
11. Rozpatrywać łącznie z projektami innych branż

CEGROUP
CREATIVE ENGINEERS

WYKONAWCA DOKUMENTACJ

CEGROUP Sp. z o.o Sp.K
ul. T. Kościuszki 1c, 44-100 GLIW
tel: 32 444 66 66, biuro@cegroup

ZAMAWIAJĄCY

ENERGY 2000 Sp. z o.o. Energylandia Sp. K. 34-141 Przytkowice 532A

PROJEKT

PRZEBUDOWA DROGI GMINNEJ NR 510382K - UL. W. GRABSKIEGO W ZATORZE NA ODCINKU OD S
R. RYBARSKIEGO DO STACJI PALIW WRAZ Z BUDOWĄ, PRZEBUDOWĄ I ZABEZPIECZENIEM INFRAS
TECHNICZNEJ

ADRES INWESTYCJI
ULICA WŁADYSŁAWA GRABSKIEGO OD SKRZYŻOWANIA UL. RYBARSKIEGO DO STACJI PALIW.
DZIAŁKI: 195/1; 204/3; 204/5; 207/1; 209/1; 214/1; 217/1; 218/1; 223/1; 228/1; 232/1; 235/1; 240/1; 243/1; 2
3/12; 3/14; 3/70; 28/1; 29/1; 30/1; 47/1; 48/1; 49/1; 3/18 [121309_4.0004] Obręb 4, 1/1; 1/3; 12/1; 2/1; 238/1;
[121309_4.0006] Obręb 6 jednostka ewid: Zator [121309_4]

NAZWA RYSUNKU

PROFIL PODŁUŻNY KANALIZACJI DESZCZOWEJ

FAZA
PROJE

SKALA

DATA

FUNKCJA	BRANŻA	IMIĘ I NAZWISKO	NR UPRA
PROJEKTANT	WOD-KAN	mgr inż. Piotr Kurzbauer	297/02
SPRAWDZAJĄCY	WOD-KAN	inż. Dawid Sulima	SLK/2
OPRACOWANIE	WOD-KAN	Bartosz Wacławik	

PROJEKT	FAZA	BRANŻA	NR RYSU
DRO050	PB	WOD-KAN	SWI